



# ÚZEMNÍ PLÁN

s prvky regulačního plánu



# DLOUHÁ STRÁŇ



# ÚZEMNÍ PLÁN

s prvky regulačního plánu

# DLOUHÁ STRÁŇ



**O B S A H :****IDENTIFIKAČNÍ ÚDAJE****ČÁST A**

Textová část

Návrh

Grafická část

A/II.1	Výkres základního členění území	m 1:5 000
A/II.2	Hlavní výkres	m 1:5 000
A/II.3	Výkres veřejně prospěšných staveb, opatření a asanací	m 1:5 000

**ČÁST B**

Textová část

Odůvodnění

Grafická část

B/II.1	Výkres širších vztahů	m 1:100 000
B/II.2	Koordinační výkres	m 1:5 000
B/II.3	Výkres předpokládaných záborů ZPF	m 1:5 000

**ČÁST C** Vyhodnocení vlivů územního plánu na životní prostředí

**Identifikační údaje****a. Označení zakázky**

č. zakázky: 08\_25  
název: **Územní plán s prvky regulačního plánu Dlouhá Stráň**  
katastrální území: Dlouhá Stráň  
kraj: Moravskoslezský  
datum vyhotovení: 03/2026  
aktualizace:

**b. Identifikační údaje objednatele**

Obec Dlouhá Stráň, 792 01 Dlouhá Stráň 47  
IČ 00576069  
DIČ CZ00576069

**c. Identifikační údaje pořizovatele**

Městský úřad Bruntál  
odbor výstavby a územního plánování  
Nádražní 994/20, 792 01 Bruntál

**d. Identifikační údaje projektanta**

generální projektant: sw architekti s.r.o.  
IČ: 07173971  
DIČ: CZ 07173971  
adresa: Na Moráni 1750/4, 128 00 Praha 2  
kancelář: ul. Šedesátá 7015, 760 01 Zlín  
zodp. projektant: Ing. Lubor Sawicki, autorizovaný architekt  
osvědč. o autorizaci: ČKA, registrační číslo 3654  
kontakt: lubor.sawicki@swarchitekti.cz  
gsm +420 604 859 068

Zpracovatelé jednotlivých částí projektu:

Urbanismus / vodohospodářství / energetika / dopravní řešení / ÚSES :  
Ing. Lubor Sawicki, Ing.arch. Tomáš Javorský

digitalizace: Martina Sawicki

**e. stupeň dokumentace** dokumentace pro společné a veřejné projednání

# Z Á Z N A M O Ú Č I N N O S T I

<p>Správní orgán, který změnu územního plánu vydal:</p> <p><b>Zastupitelstvo obce Dlouhá Stráň</b></p>	
<p>Datum nabytí účinnosti:</p>	
<p>Požizovatel:</p> <p><b>Městský úřad Bruntál</b> Odbor výstavby a územního plánování</p> <p>Oprávněná úřední osoba:</p> <p>Ing. Bc. Anna Wágnerová referent odboru územního plánování</p>	

(otisk úředního razítka pořizovatele)